

AIC - SUOMI / FINLAND

Aeronautical Information Service

ais.fi

FINAVIA, P.O. Box 50, FI-01531 VANTAA, ais@finavia.fi

AIC NR

A 9 / 2016

Publication date

20 OCT 2016

ANC 1:500 000 KARTTAMERKIT 10.11.2016 ALKAEN

Korvaa AIC A 11/2015:n **10.11.2016** lähtien.

Alla on esitetty ANC 1:500 000 ilmailukarttasarjassa 10.11.2016 lähtien käytetyt karttamerkit. Karttamerkit täyttävät ICAO Annex 4:n, Aeronautical Charts, vaatimukset.

	Järvi <i>Lake</i>
	Joki <i>River</i>
	Suo <i>Swamp</i>
	Korkeuskäyrät <i>Elevation contours</i>
	Maaston korkeus suhteessa ympäröivään maastoon <i>Elevation relative to the local base level</i>
	• 755 Kartalla esiintyvä korkein piste <i>Highest elevation on chart</i>
	• 745 Korkeuspiste <i>Elevation point</i>
	Asutus <i>Built-up areas</i>
	Yksiraiteinen rautatie <i>Railroad (single track)</i>
	Kaksi- tai useampiraiteinen rautatie <i>Railroad (two or more tracks)</i>
	Rautatie (käytöstä poistettu tai rakenteilla oleva) <i>Railroad (abandoned or under construction)</i>
	Rautatietunneli <i>Railroad tunnel</i>
	Moottoritie tai muu kaksiajoratainen tie <i>Highway or other dual carriage road</i>
	Maantietunneli <i>Road tunnel</i>
	Yksiajoratainen tie <i>One carriage road</i>
	Rakenteilla oleva tie <i>Road under construction</i>
	Valtakunnanraja <i>International boundary</i>
	Aluemeran ulkoraja <i>The outer limit of territorial sea</i>
	Voimalinja <i>Power line</i>
	5°E Deklinaatiokäyrä <i>Isogonic line</i>

ANC 1:500 000 CHART SYMBOLS FROM 10 NOV 2016

Replaces AIC A 11/2015 from **10 NOV 2016**.

The chart symbols used on ANC 1:500 000 series from 10 NOV 2016 are listed below. The chart symbols correspond to the symbols contained in the ICAO Annex 4, Aeronautical Charts, requirements.







	Kirkko <i>Church</i>
	Vesitorni <i>Water tower</i>
	Näkötorni <i>Observation tower</i>
	Savupiippu <i>Chimney</i>
	Tehdas <i>Mill</i>
	Hyppymäki <i>Ski jump tower</i>
	Siilo <i>Silo</i>
	Korkea rakennus <i>High building</i>
	Ravirata <i>Trotting track</i>
	Laskettelurinne <i>Down hill skiing</i>
	Avolouhos Katso AIP ENR 5.3.
LH01	Quarry See AIP ENR 5.3.
	Laser Katso AIP ENR 5.3.
LZ01	Laser See AIP ENR 5.3.

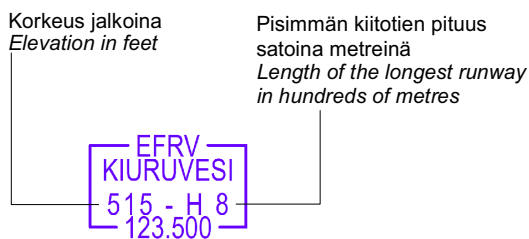
RADIOSUUNNISTUSLAITTEET - RADIO NAVIGATION AIDS

	L, NDB
	VOR/DME
	DME
	Kompassiruusu <i>Compass rose</i>

./..

LENTOPAIKAT - AERODROMES

-  Siviililentoasema
Civil aerodrome
-  Sotilaslentoasema
Military aerodrome
-  Hylätty tai suljettu lentoasema
Abandoned or closed aerodrome
- 12  30 Lentokenttä (ilman laitteita ja lennonjohtoa) ja kiitotien tunnus
Aerodrome (without facilities and ATC) and runway designator
-  Helikopterilentoasema
Heliport
-  Tien levennys (EMERG)
Highway strip (EMERG)









L = Minimivalaistus
(kiitotie-, rullaustie- ja asematasovalot)
- = Ei valaistusta tai ei tietoa

L = *Minimum lighting*
(*runway, taxiway and apron lights*)
- = *No lighting or no information available*

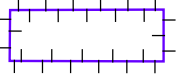











H = Kestopäälysteinen kiitotie (asfaltti, bitumi)
- = Muu kuin kestopäälysteinen kiitotie
(sora, ruoho, hiekka)

H = *Hard-surfaced runway (asphalt, bitum)*
- = *Other than hard-surfaced runway*
(*gravel, grass, sand*)


LENTOESTEET - OBSTACLES

-  Lentoste ja ryhmä esteitä (valaisematon)
Obstacle and a group of obstacles (unlighted)
-  Lentoste ja ryhmä esteitä (valaistu)
Obstacle and a group of obstacles (lighted)
-  Este ja ryhmä esteitä vilkkuvalla lentosteivalolla
Obstacle and a group of obstacles with flashing light
-  Este, korkeus 300 M AGL tai enemmän
Obstacle 300 M AGL or higher
- 608 Korkeus meren pinnasta
Elevation above mean sea level
-  Tuulivoimala
Wind turbine
-  Tuulivoimalapuisto
Wind turbine farm

ILMATILA - AIRSPACE

-  Lentotiedotusalue (FIR)
Flight information region (FIR)
-  ACC-sektori
ACC sector
-  TMA, CTA Ilmatilaluokka (C/D)
TMA, CTA Airspace class (C/D)
-  CTR Ilmatilaluokka (C/D)
CTR Airspace class (C/D)
-  FIZ Upper Ilmatilaluokka G
FIZ Upper Airspace class G
-  FIZ Lower Ilmatilaluokka G
FIZ Lower Airspace class G
-  Tunnistusvyöhyke (ADIZ)
Air defence identification zone (ADIZ)
-  Kielto- tai rajoitusalue (tunnus, yläraja), PPR
Prohibited or restricted area (ID, upper limit), PPR
-  Vaara-alue (tunnus, MAX yläraja)
Danger area (ID, upper limit MAX)
-  Teollisuuslaitoksen suoja-alue tai muu erityisalue
Protection zone for industrial plant or other special area
-  Tilapäinen erillisvarausalue
Temporary segregated area
-  VFR-Ilmoittautumispaikka, pakollinen ja pyynnöstä
VFR-Reporting point, compulsory and on request

LOISTOT - MARINE LIGHTS

-  Meriloisto
Marine light
- SEC Sektori
Sector
- n sec Jakson pituus n sekuntia
Length of period n seconds
- B Sininen *Blue* G Vihreä *Green* R Punainen *Red* W Valkoinen *White*
- F Kiintovalo *Fixed* FI Vilku- tai välkkyvalo *Flashing* Occ Katkovalo *Occulting*
- Gp FI (k) Vilkuvalo, jossa k määrä vilkkua toistuu säännöllisesti ja ryhmittäin
A flash light consisting of k number of flashes repeated at regular intervals and in groups